

РЕСПУБЛИКА БЕЛАРУСЬ
ЕДИНЫЙ ГОСУДАРСТВЕННЫЙ РЕГИСТР НЕДВИЖИМОГО
ИМУЩЕСТВА, ПРАВ НА НЕГО И СДЕЛОК С НИМ

Государственный комитет по имуществу Республики Беларусь

Республиканское унитарное предприятие "Могилевское агентство по
государственной регистрации и земельному кадастру"

Горецкий филиал
Шкловское бюро

СВИДЕТЕЛЬСТВО (УДОСТОВЕРЕНИЕ) № 725/1533-2534
о государственной регистрации

По заявлению от 29 сентября 2022 года № 2855/22:1533

в отношении земельного участка с кадастровым номером 725882800001000131, расположенного по адресу: Могилевская обл., Шкловский р-н, Старошкловский с/с, в районе деревни Малое Черное, площадь - 0.0213 га, целевое назначение - Земельный участок для строительства и обслуживания зданий и сооружений МТК "Черное"

произведена государственная регистрация:

1. возникновения прав, ограничений (обременений) прав на земельный участок (право аренды), правообладатель – юридическое лицо, резидент Республики Беларусь Открытое акционерное общество "Шкловский агросервис".

Приложение:

1) земельно-кадастровый план земельного участка.

Примечание: Земельный участок имеет ограничения (обременения) прав в использовании земель. Виды ограничений (обременений) прав: Ограничения (обременения) прав на земельные участки, расположенные в охранных зонах электрических сетей, код - 5,2, площадь - 0.0142 га; Ограничения (обременения) прав на земельные участки, расположенные на природных территориях, подлежащих специальной охране (в зоне санитарной охраны источников питьевого водоснабжения централизованных систем питьевого водоснабжения), код - 2,7, площадь - 0.0213 га.

Свидетельство составлено 30 сентября 2022 года
Регистратор *Кузьмицкая Ирина Васильевна 1533*

М.П.

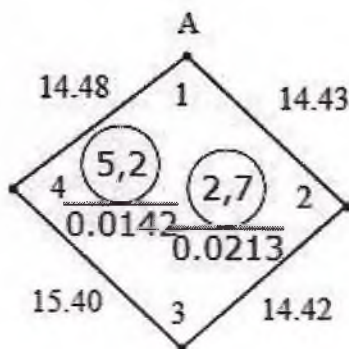
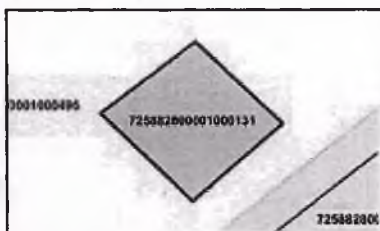
(подпись)

Лист 1 из 2



ЗЕМЕЛЬНО-КАДАСТРОВЫЙ ПЛАН ЗЕМЕЛЬНОГО УЧАСТКА

Кадастровый номер: **725882800001000131**
 Площадь участка: **0,0213 га**
 Адрес: **Могилевская обл., Шкловский р-н, Старошкловский с/с, в районе деревни Малое Черное**
 Целевое назначение: **Земельный участок для строительства и обслуживания зданий и сооружений МТК "Черное"**
 Категория земель: **Земли сельскохозяйственного назначения**
 Масштаб плана: **1:500**



УСЛОВНЫЕ ОБОЗНАЧЕНИЯ

- 2 - код охранной зоны и ее площадь
- 0.2500 - граница земельного участка
- - точка поворота границы земельного участка

Сведения об организации, выдавшей документ

*Шкловское бюро Горецкого филиала
 Республиканского унитарного предприятия
 "Могилевское агентство по государственной
 регистрации и земельному кадастру"*

регистратор недвижимости

Кузьмицкая И. В. 30.09.2022

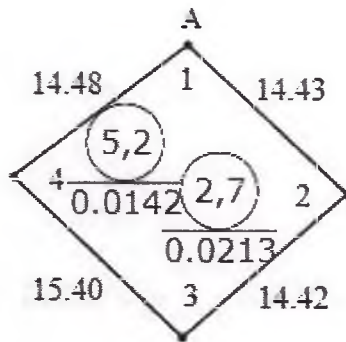
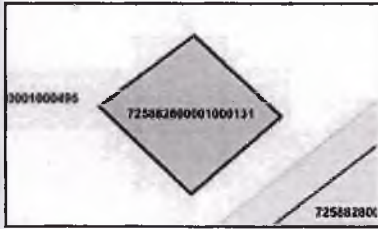
ОПИСАНИЕ СМЕЖНЫХ ЗЕМЕЛЬ

| От точки | До точки | Кадастровый блок и номер земельного участка |
|----------|----------|---|
| А | А | 1:495 |

ЕДИНЫЙ ГОСУДАРСТВЕННЫЙ РЕГИСТР НЕДВИЖИМОГО ИМУЩЕСТВА. ПРАВ НА НЕГО И СДЕЛОК С НИМ

ЗЕМЕЛЬНО-КАДАСТРОВЫЙ ПЛАН ЗЕМЕЛЬНОГО УЧАСТКА

Кадастровый номер: **725882800001000131**
 Площадь участка: **0,0213 га**
 Адрес: **Могилевская обл., Шкловский р-н, Старошкловский с/с, в районе деревни Малое Черное**
 Целевое назначение: **Земельный участок для строительства и обслуживания зданий и сооружений МТК "Черное"**
 Категория земель: **Земли сельскохозяйственного назначения**
 Масштаб плана: **1:500**



УСЛОВНЫЕ ОБОЗНАЧЕНИЯ

- 2 - код охранной зоны и ее площадь
- 0.2500 - граница земельного участка
- - точка поворота границы земельного участка

Сведения об организации, выдавшей документ

*Шкловское бюро Горецкого филиала
 Республиканского унитарного предприятия
 "Могилевское агентство по государственной
 регистрации и земельному кадастру"*

регистратор недвижимости

Кузьмицкая И. В.

29.09.2022

ОПИСАНИЕ СМЕЖНЫХ ЗЕМЕЛЬ

| От точки | До точки | Кадастровый блок и номер земельного участка |
|----------|----------|---|
| А | А | 1:495 |